
































-  Confine comunale
 -  Corsi d'acqua
 -  Fiumi e canali
 -  Rete stradale programmata e/o prevista
 -  Strade provinciali
 -  Strade comunali
 -  Urbanizzato (Dusaf)
- ELEMENTI DELLA RETE ECOLOGICA PROVINCIALE**
-  Gangli principali
 -  Corridoi ecologici primari
 -  Corridoi ecologici secondari
 -  Principali corridoi ecologici dei corsi d'acqua
 -  Corsi d'acqua minori con caratteristiche attuali di importanza ecologica
 -  Varchi (art. 59)
 -  Barriere infrastrutturali (art. 60)
 -  Principali interferenze delle reti infrastrutturali previste e/o programmate con i corridoi ecologici (art. 60)
 -  Interferenze delle reti infrastrutturali previste e/o programmate con i gangli della rete ecologica (art. 60)
 -  Zone periurbane su cui attivare politiche polivalenti di riassetto fruitivo ed ecologico
 -  Zone extraurbane con presupposti per l'attivazione di progetti di consolidamento ecologico
 -  Parco Adda Nord
 -  Plis Rio Vallone
 -  Oasi di protezione o zone di ripopolamento e cattura
 -  Aree boscate (art. 63)
- ELEMENTI DELLA RETE ECOLOGICA COMUNALE**
-  Aree destinate a verde dagli strumenti urbanistici locali
 -  Corridoi ecologici di interesse locale
 -  Previsioni agroambientali locali di interesse come servizio ecosistemico
 -  Aree di frangia urbana su cui attivare politiche polivalenti
 -  Aree agricole di valenza ambientale a supporto della rete ecologica
 -  Varchi insediativi a rischio per la connettività ecologica
- Progetti locali di rinaturazione (Greenway)**
-  Pista ciclabile
 -  Filari
 -  Fasce boscate

arch. GIOVANNI MATTEO MAI
progettista incaricato

con
arch. A. Barzaghi - Quadro analitico e Piano dei Servizi
arch. F. Gobatto - Quadro pianificatorio e vincolistico
arch. A. Maffei - Analisi storica e apparati concettivi
dott. L. Penati - Quadro macrourbanistico e statistico
dott. G. Paris - S.I.T.

V.A.S. - Valutazione Ambientale Strategica
Ing. Marco Balestra



SINDACO: Fabio Quadri
ASSESSORE URBANISTICA EDILIZIA PRIVATA: Gianpiero Nava

UFFICIO DI PIANO
Responsabile procedimento: M. Mandelli
G. Besana, C. Nicotri, M. Mussa, M. Carbonara,
M. Beretta, E. Della Torre

14.03.2011	Prima emissione
29.09.2011	Adozione
04.11.2012	Pubblicazione
29.03.2012	Approvazione DCC n. 3 del 29.03.2012
...	Pubblicazione sul B.U.R.L.

COMUNE DI CORNATE D'ADDA - Provincia di Monza Brianza
PIANO DI GOVERNO DEL TERRITORIO

DP - DOCUMENTO DI PIANO
DP.1 - QUADRO RICOGNITIVO E PROGRAMMATARIO

CARTA DELLA RETE ECOLOGICA COMUNALE

SCALA 1:25.000
DATA SETTEMBRE 2012
FILE DP04_PS03_ReteEcolCom_APPRL.dwg

DP.1-04

A norma di legge il presente disegno non potrà essere riprodotto né concesso o terzi né utilizzato per scopi diversi da quello di destinazione senza liberatoria scritta di questo studio tecnico che ne detiene la proprietà