



Comune di Cornate d'Adda

Provincia Monza Brianza

Conferenza di valutazione preliminare

GIOVEDI' 08 APRILE 2010 ORE 21.00

SALA CONSIGLIO

VIA VOLTA 29 - CORNATE D'ADDA

VAS e PGT

Il documento di scoping


ITER DI APPROVAZIONE PGT (in sintesi)

- Avvio del Procedimento
- Proposte dei cittadini
- Incontro preliminare (scoping) ← OGGI 08 aprile 2010
- Elaborazione piano
- Incontri tematici
- Bozza del Documento di Piano e Rapporto Ambientale
- Conferenza di valutazione finale
- Adozione
- Pubblicazione e Osservazioni
- Acquisizione parere ASL ARPA PROVINCIA
- Controdeduzioni alle osservazioni e approvazione definitiva
- Pubblicazione BURL

Avvio di procedimento

- E' un adempimento previsto dall'art. 13 comma della LR 12/2005 e formalizzato con D.G.C n.104. del 06.08.09 a cui è allegato il “documento di indirizzo per la redazione del PGT” (disponibile sul sito www.comune.cornatedadda.mi.it)

E.P./SRB./CCO/09/4
** COPIA **

**COMUNE DI CORNATE D'ADDA**
PROVINCIA DI MILANO

DELIBERAZIONE N. 104
in data: 06.08.2009

VERBALE DI DELIBERAZIONE
DELLA GIUNTA COMUNALE

OGGETTO: AVVIO DEL PROCEDIMENTO E APPROVAZIONE DEL DOCUMENTO DI INDIRIZZO PER LA REDAZIONE DEL PIANO DI GOVERNO DEL TERRITORIO (P.G.T.) AI SENSI DELLA L.R. 12/05 E S.M.I.

L'anno **duemilanove** addì sei del mese di **agosto** alle ore **23.30** nella sala delle adunanze, previa osservanza di tutte le formalità prescritte dalla vigente legge, vennero oggi convocati a seduta i componenti la Giunta Comunale.

All'appello risultano:

QUADRI FABIO	P
CAPELLA EDGARDO ANTONIO	P
COLOMBO GIUSEPPE FELICE	P
GERLINZANI LUCA	P
MAURI LUCA	P
NAVA GIANPIERO	P
TERUZZI MARIA CRISTINA	P

Totale presenti 7
Totale assenti 0

Assiste il Segretario Comunale Sig.ra **dr.ssa Antonia Tarantino** la quale provvede alla redazione del presente verbale.

Essendo legale il numero degli intervenuti, il Sig. **avv. Fabio Quadri** nella sua qualità di Sindaco assume la presidenza e dichiara aperta la seduta per la trattazione dell'argomento indicato in oggetto.

Proposte dei cittadini



- E' la prima opportunità di partecipazione-suggerimento da parte dei cittadini: *“chiunque abbia interesse, anche per la tutela degli interessi diffusi, può presentare suggerimenti e proposte”*

Le proposte sono state ordinate e catalogate trasmesse ai tecnici incaricati che le prenderanno in esame al fine della stesura dei documenti del PGT.

Costituiranno una specifica tavola di PGT



Protocollo

AI SETTORE EDILIZIA-URBANISTICA-ECOLOGIA
del COMUNE di CORNATE D'ADDA

Proposta n. _____ / _____

**PROPOSTA/SUGGERIMENTO
PER LA REDAZIONE DEL P.G.T.**

__L. sottoscritt__ :
Sig. _____ nato a: _____
il: _____ residente a: _____
via: _____
C.F.: _____ Tel. _____

Sig. _____ nato a: _____
il: _____ residente a: _____
via: _____
C.F.: _____ Tel. _____
(Nel caso di più denunciati allegare un elenco con i rispettivi dati anagrafici)

In qualità di:
 proprietario
 titolare del diritto di _____
 amministratore/delegato della Soc. _____ con sede in _____

Dell'immobile ubicato in via/piazza _____ al n. _____, identificato
catastralmente al fg. _____ mapp. _____ sub. _____,
ricadente nel P.R.G. vigente in zona _____

Pagina 1 di 2

Proposte già presentate

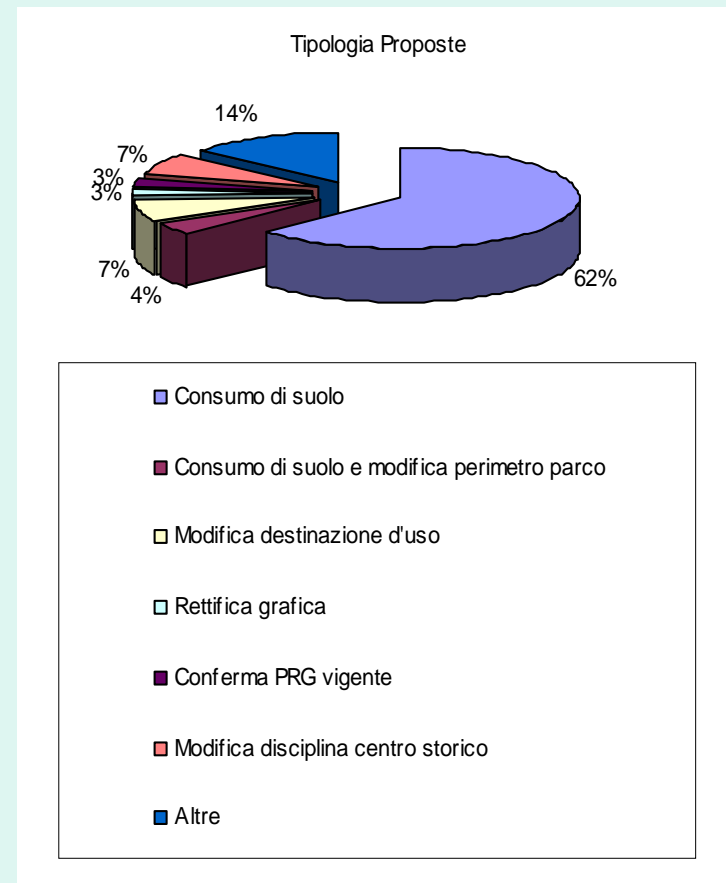


Proposte ricevute: 158
62% per consumo di suolo
7 % centro storico
7% modifica destinazioni d'uso
4% perimetro parco Adda Nord

.....

La normativa NON prevede che si debba fornire una risposta per ogni proposta, NON è prevista nessuna comunicazione.

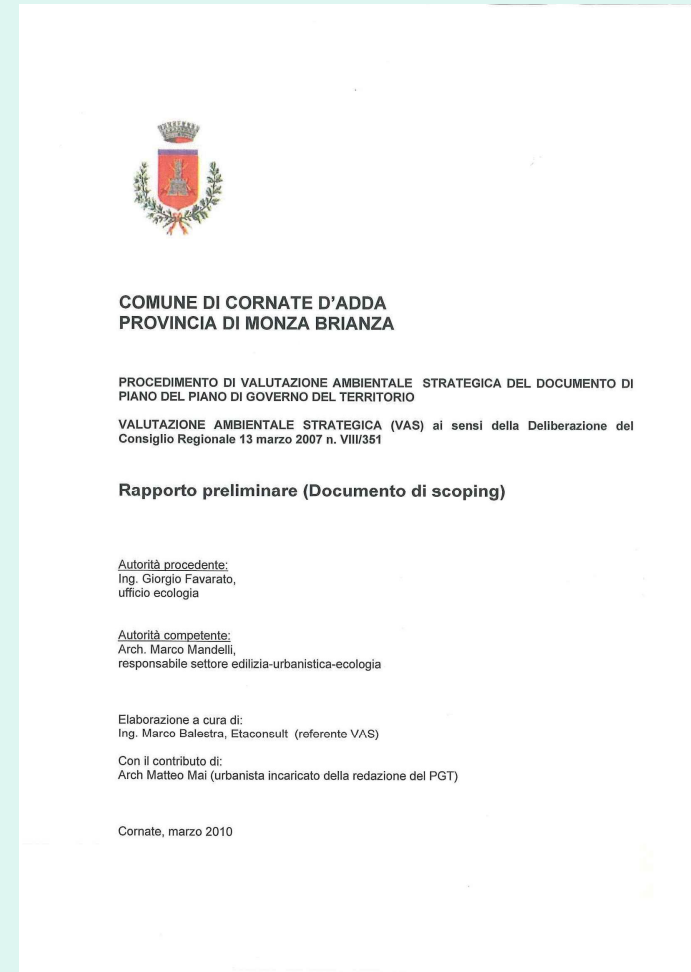
Controdeduzioni puntuali saranno invece fornite alle "osservazioni" da presentare una volta adottato il PGT



Conferenza di Valutazione preliminare (scoping)



- E' un secondo momento di partecipazione
L'Amministrazione presenta i propri indirizzi soprattutto a livello ambientale (documento scoping)



Conferenza di Valutazione preliminare (scoping)



- Una prima parte è stata svolta oggi con gli enti competenti in materia ambientali, territorialmente competenti e gestori di servizi:

ARPA Dipartimento di Monza; ARPA Dipartimento di Milano; ASL MI 2; ASL MI 3; Soprintendenza per i Beni Architettonici e Paesaggistici della Lombardia Orientale; Soprintendenza per i Beni Archeologici della Lombardia; Direzione Generale per i Beni Culturali e Paesaggistici della Lombardia; Parco Adda Nord; Comuni confinanti; PROVINCIA DI MONZA BRIANZA; REGIONE LOMBRADIA; PROVINCIA DI MILANO; PROVINCIA DI LECCO; PROVINCIA DI BERGAMO; COMANDO PROVINCIALE VIGILI DEL FUOCO; Consorzio Parco Rio Vallone; Ecomuseo Adda di Leonardo; Navigli Lombardi S.c.a.r.l.; Autorità di Bacino del fiume Po; Rete Ferroviaria Italiana s.p.a.; Autostrada Pedemontana Lombarda; EDISON s.pa.; ENEL s.p.a.; TERNA s.p.a.; ENEL Rete Gas; IDRA; AMIACQUE; BRIANZACQUE s.r.l.; TELECOM ITALIA; TIM; H3G s.p.a.; SIEMENS; VODAFONE; WIND; CEM ambiente s.p.a.;

- Una seconda parte è svolta con la cittadinanza e i rappresentanti delle associazioni (incontro di questa sera)

Elaborazione del piano

E' il lavoro vero e proprio, prevede l'apporto di diverse figure che interverranno ognuno per il proprio ruolo, coordinati dal Responsabile del Procedimento:

- Amministrazione Comunale (Sindaco, Assessori, ...)
- Ufficio di Piano (ufficio tecnico)
- Tecnici incaricati (urbanista, esperto ambientale, geologo, esperto sottoservizi, esperto energetico, ecc...)
- Altri enti (ASL, ARPA, provincia, ecc..)
- Cittadinanza (attraverso la partecipazione, questionario, ecc.)
- Ecc..

Il risultato che si otterrà è la bozza di PGT e di Rapporto Ambientale che sarà sottoposto alla seconda conferenza di verifica

Incontri tematici con la cittadinanza



E' un altro momento di partecipazione organizzato per il coinvolgimento della cittadinanza.

E' intenzione presentare i lavori, del PGT e VAS tramite un incontro per ogni frazione:

- CORNATE
- COLNAGO
- PORTO D'ADDA

Date e programmi saranno comunicate per tempo

Bozza del Documento di Piano e Rapporto Ambientale

- Composto sia da tavole sia da relazioni e elaborazioni scritte: è il PGT, è la VAS.

Sarà frutto delle indicazioni e delle considerazioni raccolte durante il percorso di partecipazione e delle indicazioni fornite da parte dell'Amministrazione



Conferenza di valutazione finale



E' l'incontro con cui si verifica sia con gli enti sia con la cittadinanza le scelte effettuate dal PGT e la loro sostenibilità ambientale.


Analogamente alla conferenza di scoping (di oggi) si svolgerà sia con gli enti sia con la popolazione.

Date e programmi saranno comunicate per tempo

Adozione

- E' il primo provvedimento di competenza del Consiglio Comunale che recepisce il nuovo PGT (e il rapporto ambientale)

Da questo momento scatta la disciplina di salvaguardia: ogni intervento edilizio dovrà essere conforme sia al “vecchio” PRG, che rimane ancora, momentaneamente, in vigore, sia al “nuovo” PGT



Publicazione e Osservazioni



La L.R. 12 prevede un ultimo momento di partecipazione per cui: *“gli atti di PGT sono depositati, a pena di inefficacia degli stessi, nella segreteria comunale per un periodo continuativo di trenta giorni, ai fini della presentazione di osservazioni nei successivi trenta giorni.”*

Sarà quindi ancora possibile alla cittadinanza, partecipare al procedimento di formazione del PGT mediante istanze motivate di carattere generale o specifico anche per la tutela di interessi diffusi




Acquisizione pareri ASL ARPA PROVINCIA MB

La L.R. 12 prevede inoltre che, prima dell'approvazione definitiva, vengano acquisiti i pareri di ARPA (per quanto riguarda gli aspetti ambientali) ASL (per gli aspetti igienico-sanitari) e della Provincia (per la compatibilità al Piano Territoriale di Coordinamento Provinciale PTCP) che potranno suggerire eventuali modifiche e aggiornamenti



Controdeduzioni alle osservazioni e approvazione definitiva

- E' il momento dell'approvazione definitiva del piano da parte del Consiglio Comunale. Vengono prese in considerazione tutte le osservazioni pervenute nei tempi, i pareri ASL ARPA provincia e motivatamente controdedotte con l'eventuale modifica degli elaborati del piano.



Publicazione BURL

- E' l'ultimo passaggio. Con la pubblicazione sul Bollettino Ufficiale Regione Lombardia il PGT diviene a tutti gli effetti esecutivo e il "vecchio PRG" decade definitivamente.





Partecipazione cittadinanza



Il processo partecipativo è parte integrante del procedimento di formazione del PGT-VAS, si attua in diversi momenti:

- Proposte - suggerimenti preliminari (termine già concluso)
- Partecipazione alla conferenza di valutazione – preliminare
- Questionario
- Messa a disposizione dei documenti principali sul sito www.comune.cornatedadda.mi.it o consultabili presso l'ufficio tecnico
- Apertura straordinaria di uno sportello PGT a cui chiedere informazioni (giorni e modalità da definire)
- Partecipazione alla conferenza di valutazione finale
- Pubblicazione del PGT una volta adottato
- Periodo di 30gg per la presentazione di osservazioni



Questionario



Sempre nell'ambito del processo di partecipazione è stato predisposto un **questionario** per acquisire le opinioni dei cittadini in merito al PGT e alla VAS.

Vi preghiamo di compilare il questionario e riconsegnarlo **ENTRO IL 30 APRILE 2010** presso i contenitori posizionati nell'atrio del Municipio (via Volta 29) e presso la biblioteca (via Manzoni 2). Oppure via fax al n. 039.68.74.255 o spedirlo a: Comune di Cornate d'Adda, via Volta 29

COMUNE DI CORNATE D'ADDA
PROVINCIA DI MONZA BRIANZA



PGT - VAS - FASE PARTECIPATIVA - QUESTIONARIO

L'Amministrazione Comunale ha dato avvio alle procedure per la redazione del Piano del Governo del Territorio (PGT) e della relativa Valutazione Ambientale Strategica (VAS) che andranno a sostituire il vecchio PRG approvato nel 2004.

Al fine di permettere la partecipazione e il contributo attivo da parte della popolazione è stato predisposto questo questionario. I dati raccolti formeranno parte del procedimento di formazione del PGT. Le risultanze saranno presentate in occasione degli incontri da effettuare con la popolazione e pubblicate sul sito www.comune.comatedadda.mi.it

Vi preghiamo di compilare il questionario e riconsegnarlo **ENTRO IL 30 APRILE 2010** presso i contenitori posizionati nell'atrio del municipio (via Volta 29) e presso la biblioteca (via Manzoni 2). Oppure trasmetterlo via fax al n. 039.68.74.255 o spedirlo a: Comune di Cornate d'Adda, via Volta 29

Grazie per la collaborazione

PROFILO DEL COMPILATORE

Qual è la sua età?

meno di 20 21-30 31-40 41-50 51-60 61-70 più di 70

In quale zona risiede?

Cornate Colnago Porto d'Adda Villa Paradiso

Qual è la sua professione ?

Studente scuola elementare Studente scuola media Studente scuola superiore Studente univers.
 Impiegato Artigiano Libero professionista Operaio Pensionato Commerciante
 Insegnante Casalinga Agricoltore In attesa di occupazione Altro:

Sesso? M F

Da quanti anni risiede a Cornate d'Adda?

Meno di 5 6-10 11-20 21-30 31-40 Più di 40 Non residente

OBBIETTIVI GENERALI

Quali sono i problemi più urgenti che il PGT dovrà affrontare? (indicare max 3 risposte)

Ambiente Mobilità-Traffico Servizi alla persona Sicurezza Strutt. Sportive
 Beni Culturali Turismo Anziani Lavoro Strutt. Scolastiche
 Strutture Assistenziali Organizzazione del commercio Carenza aree produttive
 Contenimento consumo di suolo

PIANIFICAZIONE URBANISTICA

Secondo il suo parere il nostro territorio ha raggiunto la massima espansione insediativa o pensa si possa sviluppare ulteriormente?

NO il nostro territorio non dovrebbe avere ulteriore sviluppo edilizio
 SI penso possibile uno sviluppo edilizio soprattutto in merito a: (indicare anche più risposte)
 Solo aree già edificate da recuperare
 Nuove aree di sviluppo residenziale
 Nuove aree di sviluppo residenziale di carattere economico popolare o agevolato
 Nuove aree di sviluppo residenziale di pregio
 Nuove aree di sviluppo industriale/artigianale
 Nuove aree di sviluppo commerciale-direzionale

Gli aspetti più importanti che la nuova pianificazione urbanistica dovrà affrontare sono: (indicare max 3 risposte)

Incentivazione bioarchitettura e risparmio energetico Semplificazione procedimenti pratiche edilizie
 Riqualificazione e recupero del centro storico Riqualificazione centri rurali (cascine)
 Delocalizzazione delle strutture produttive Mantenimento e sostegno all'agricoltura locale