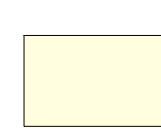


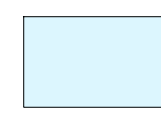
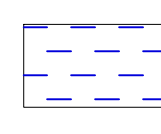
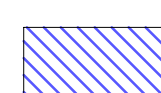


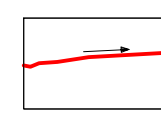
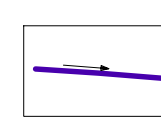

Aree vulnerabili dal punto di vista idrogeologico

-  Settori con alta permeabilità relativa con K dell'ordine di $10^{-1} / 10^{-2}$ m/sec con ridotta soggiacenza della falda (inferiore a 20 metri dal p.c.)
-  Settori con alta permeabilità relativa con K dell'ordine di $10^{-1} / 10^{-2}$ m/sec con soggiacenza della falda (superiore a 50 metri dal p.c.)
-  Settori con problematiche di smaltimento delle acque per la ridotta permeabilità dei terreni superficiali



Aree vulnerabili dal punto di vista idraulico

-  Aree inondabili a seguito di piene straordinarie e/o eccezionali
-  Aree con problematiche di ruscellamento e drenaggio delle acque meteoriche
-  Settori con accumulo di acque meteoriche e difficoltà di deflusso

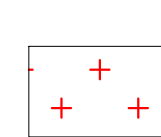

Sistema di drenaggio delle acque superficiali

-  Reticolo idrico principale e minore
-  Rete canali di smaltimento acque superficiali
-  Aree di fascia fluviale A e B relative al F. Adda


Aree che presentano problematiche relative alla stabilità dei versanti

-  Settori particolarmente acclivi soggetti a potenziale degradazione meteorica e/o gravitativa
-  Aree interessate da fenomeni franosi presenti e/o potenziali


Aree che presentano scadenti caratteristiche geotecniche

-  Aree con coltre limosa-argillosa dell'ordine di 3-5 metri sovrastante sabbie e ghiaie alterate in abbondante matrice argillosa. Potenziale presenza di "occhিপolini".
-  Aree denudate e/o con ripoti di materiali

Elementi di pregio morfologico

-  Orli di terrazzo. Segnano il passaggio fra la valle e i terrazzi fluvio-glaciali. (Art. 51 - P.T.C.P. Provincia di Milano)

Comune di Cornate d'Adda
Provincia di Monza e Brianza

Oggetto  **DETERMINAZIONE GIUNTA REGIONALE 22 DICEMBRE 2005 - N. 8/1566**
Componente geologica, idrogeologica e sismica del Piano di Governo del Territorio, in attuazione dell'art. 47, comma 1, della L. 11 marzo 2005, n. 12
DELIBERAZIONE GIUNTA REGIONALE 28 MAGGIO 2006 - N. 8/7374
Aggiornamento del "Criteri ed indirizzi per la definizione della componente geologica, idrogeologica e sismica del Piano di Governo del Territorio", in attuazione dell'art. 57, comma 1, della L. 11 Marzo 2005, n. 12, approvati con d.g. 22 Dicembre 2005, n. 8/1566

Titolo
CARTA DI SINTESI