

COMUNE DI CORNATE D'ADDA
 PROVINCIA DI MONZA E DELLA BRIANZA



**AGGIORNAMENTO DELLA COMPONENTE
 GEOLOGICA, IDROGEOLOGICA E SISMICA
 DEL PIANO DI GOVERNO DEL TERRITORIO**

Legge Regionale 11 marzo 2005, n. 12
 D.G.R. 30 novembre 2011, n° 9/2616

**Tavola PR.05.09
 CARTA DI FATTIBILITA' sud**




Scala 1:5.000 AGOSTO 2024








STUDIO DI GEOLOGIA
 dott. Carlo Degioanni
 Via Don Minzoni, 4
 20062 Cassano d'Adda (MI)
 tel. e fax: 0363 65910 - cell. 339 3342169
 e-mail: studiogeologia.degioanni@gmail.com

Legenda

Classe 3 - Fattibilità con consistenti limitazioni

-  Art. 1 - Scarpare morfologiche.
-  Art. 2 - Bassa pericolosità relativa al fenomeno degli occhi pollini.
-  Art. 3 - Alta pericolosità relativa al fenomeno degli occhi pollini.

Classe 4 - Fattibilità con gravi limitazioni

-  Art. 4 - Fascia di tutela assoluta dei pozzi acquedottistici.
- Tutte le classi seguenti di fattibilità ricadono in bassa pericolosità relativa al fenomeno degli occhi pollini.
-  Art. 5 - Aree a media-elevata acclività, soggette a potenziale degradazione meteorica o gravitativa.
 -  Art. 6 - Frane attive e quiescenti.
 -  Art. 7 - Aree potenzialmente interessate da alluvioni frequenti (a) e poco frequenti (b) da parte del reticolo principale.
 -  Art. 8 - Reticolo idrografico secondario.