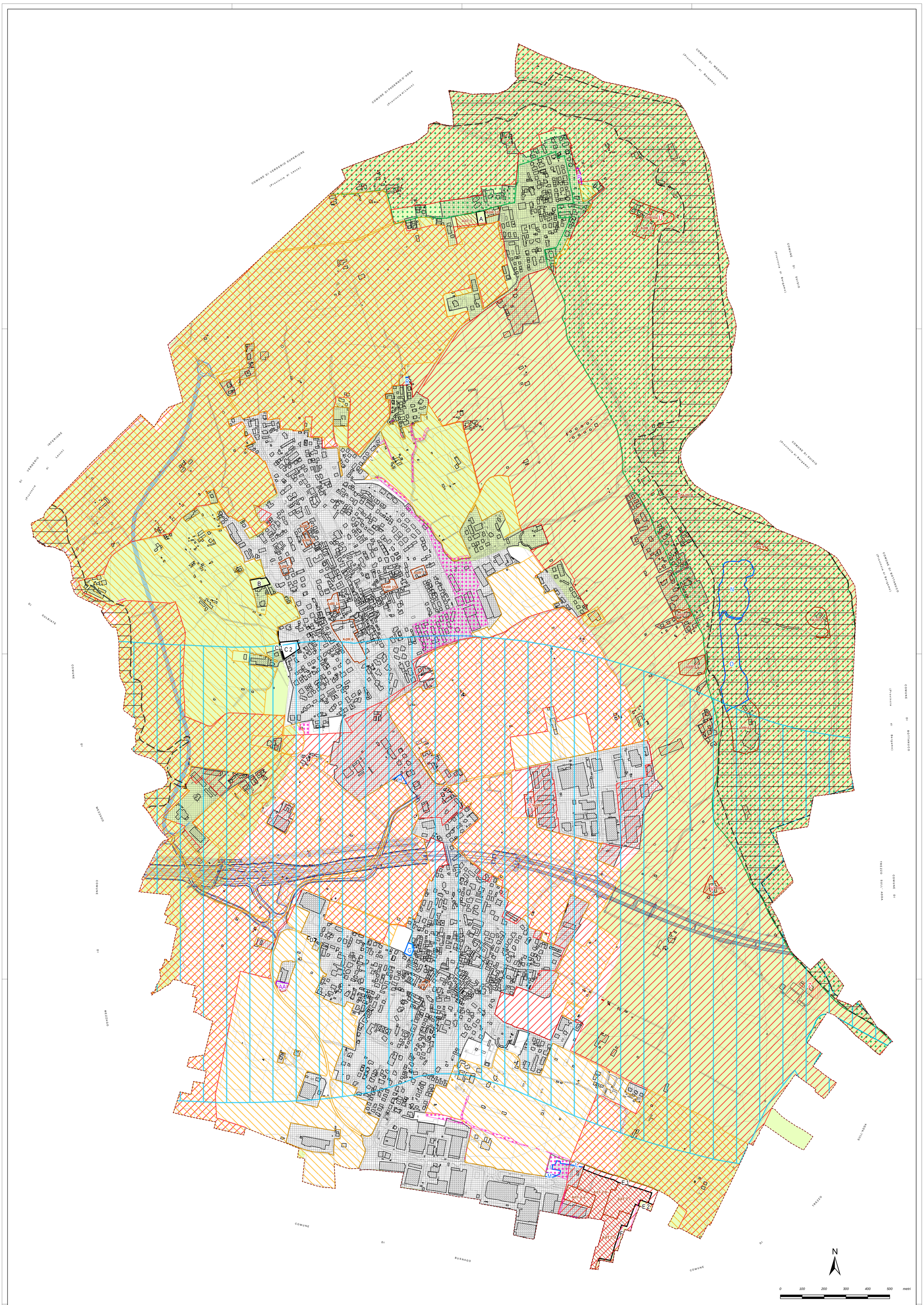

LEGENDA

Riduzione consumo di suolo

- aree in riduzione Ambiti di Trasformazione
- aree in riduzione nel TUC
- nuovo consumo di suolo nel TUC

Variazione bilancio ecologico

- insediamenti agricoli che vengono recuperati a fini residenziali, o comunque con finalità non connesse con l'attività agricola (DdP – AdR)
- insediamenti agricoli che vengono recuperati a fini terziari, ricettivi o comunque con finalità non connesse con l'attività agricola (PdR)

Parchi regionali

- Parco Adda Nord

Beni e Ambiti Paesaggistici

- bellezze d'insieme (SIBA)

Tutele PTCP

- ambiti di interesse provinciale
- aree agricole strategiche
- rete verde di ricomposizione paesaggistica
- ambiti vallivi
- corridoio trasversale della Rete verde

Limiti e perimetri

- confine comunale
- ambiti di trasformazione
- ambiti di rigenerazione
- tessuto urbano consolidato TUC

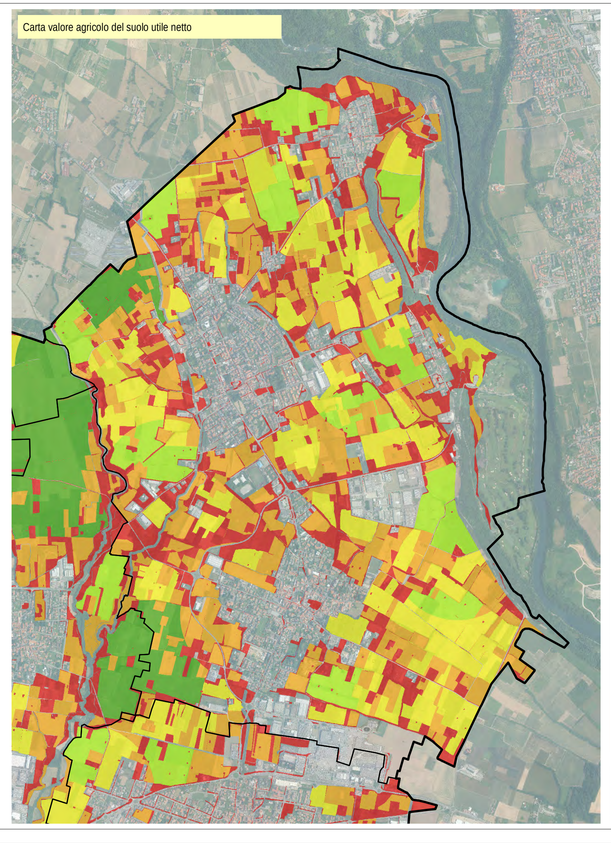

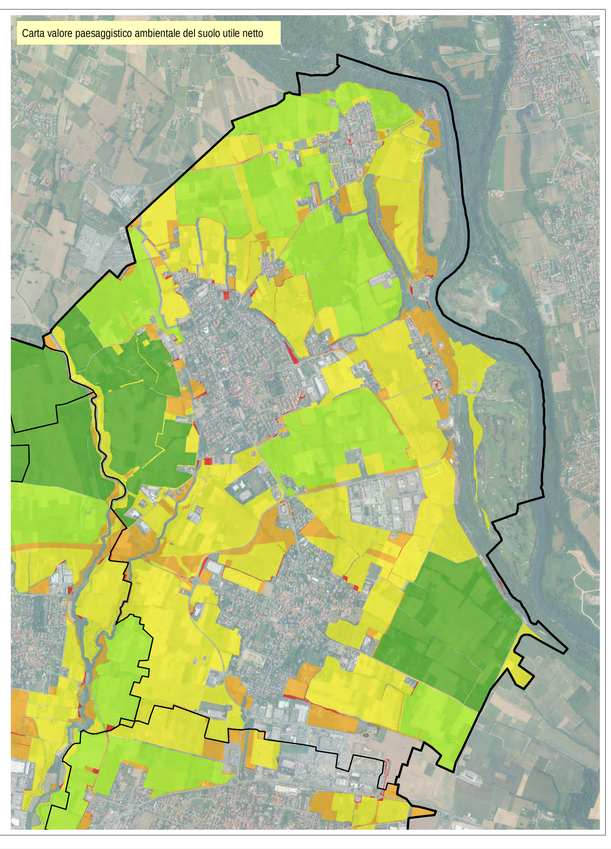

Città di Cornate d'Adda

Provincia di Monza e della Brianza

AMMINISTRAZIONE COMUNALE

Sindaco
Giuseppe Felice Colombo

Assessore Urbanistica
Fabio Quadri

SETTORE EDILIZIA URBANISTICA SUAP

Marco Mandelli

Giancarla Besana

Carla Alberta Visconti

PIANO DI GOVERNO DEL TERRITORIO

PIANO DELLE REGOLE

Verifica della superficie a consumo di suolo da ridurre PTCP di Monza e della Brianza

tavola n. **PR 03.03**

scala **1 : 5.000**

progettisti

Studio associato ARCHÈ
progetti di architettura e urbanistica

arch. Franco Resnati

arch. Fabio Massimo Saldini

collaboratore

arch. Paolo Dell'Orto

procedura amministrativa

Adeguato e modificato conseguentemente al recepimento della verifica di compatibilità con il PTCP e all'accoglimento dei pareri e delle osservazioni